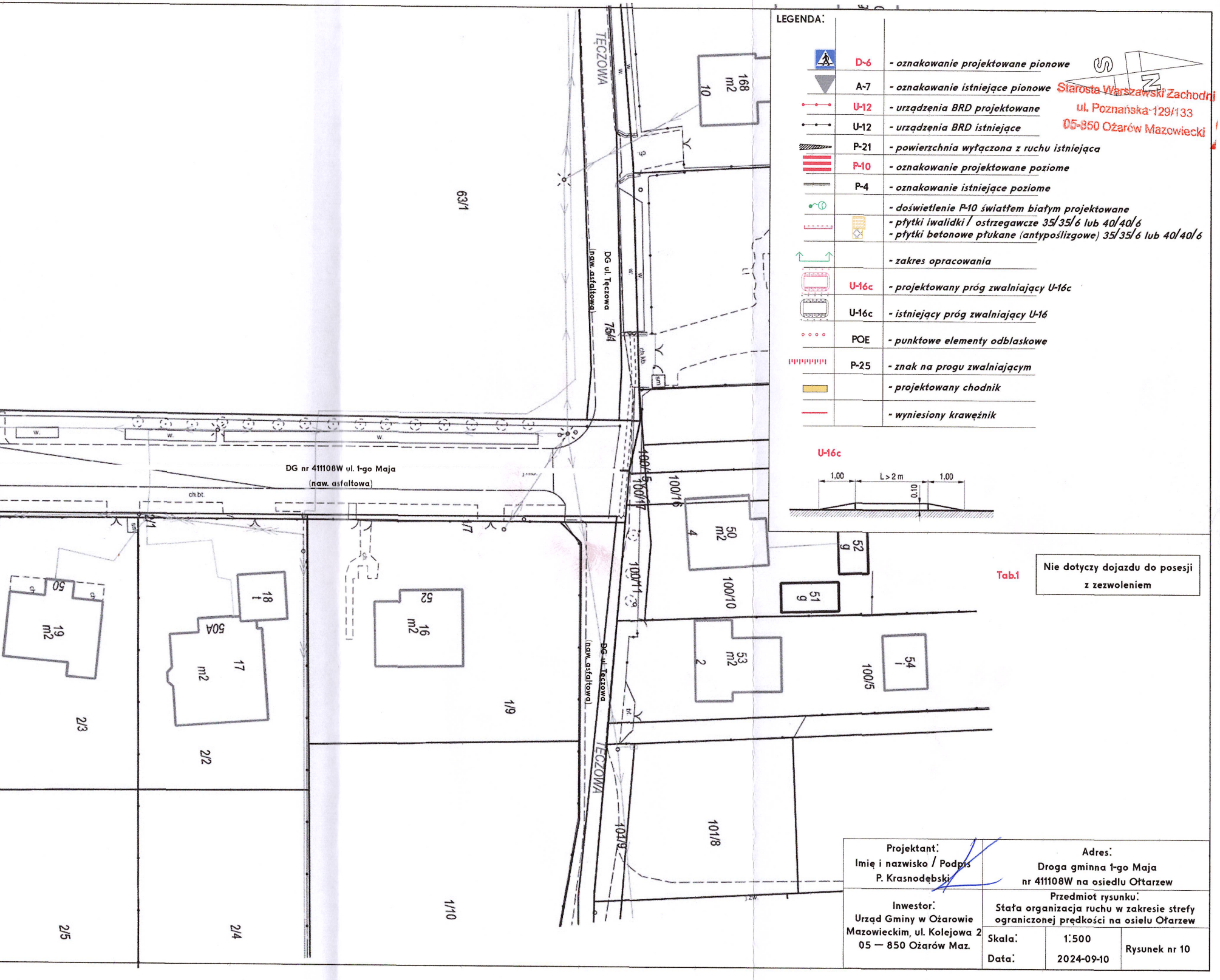
TĘCZOWA
DG ul. Tęczowa
(naw. asfaltowa)
75/4
63/1
168
m2
10
DG nr 411108W ul. 1-go Maja
(naw. asfaltowa)
ch.bt
ch.kb
sm
w.
100/15
100/17
100/16
100/11
100/10
100/5
101/8
101/9
50
m2
4
52
g
51
g
53
m2
2
54
i
1/7
1/9
1/10
16
m2
52
18
t
17
50A
m2
2/1
2/2
2/3
2/4
2/5
19
m2
50
ch
U-16c
1,00
L > 2 m
1,00
0,10
S
N

Starosta Warszawski Zachodni
ul. Poznańska 129/133
05-850 Ożarów Mazowiecki

LEGENDA:

🟦	D-6	- oznakowanie projektowane pionowe
▼	A-7	- oznakowanie istniejące pionowe
•—•—•	U-12	- urządzenia BRD projektowane
•—•—•	U-12	- urządzenia BRD istniejące
▨	P-21	- powierzchnia wyłączona z ruchu istniejąca
🟥	P-10	- oznakowanie projektowane poziome
═	P-4	- oznakowanie istniejące poziome
●—○		- doświetlenie P-10 światłem białym projektowane
▦		- płytki iwalidki / ostrzegawcze 35/35/6 lub 40/40/6 - płytki betonowe płukane (antypoślizgowe) 35/35/6 lub 40/40/6
↑___↑		- zakres opracowania
▦	U-16c	- projektowany próg zwalniający U-16c
▦	U-16c	- istniejący próg zwalniający U-16
○ ○ ○ ○	POE	- punktowe elementy odblaskowe
‖‖‖‖	P-25	- znak na progu zwalniającym
🟨		- projektowany chodnik
—		- wyniesiony krawężnik

Tab.1

Nie dotyczy dojazdu do posesji
z zezwoleniem

Projektant: Imię i nazwisko / Podpis P. Krasnodębski	Adres: Droga gminna 1-go Maja nr 411108W na osiedlu Ołtarzew
Inwestor: Urząd Gminy w Ożarowie Mazowieckim, ul. Kolejowa 2 05 — 850 Ożarów Maz.	Przedmiot rysunku: Stała organizacja ruchu w zakresie strefy ograniczonej prędkości na osielu Ołarzew Skala: 1:500 Data: 2024-09-10 Rysunek nr 10

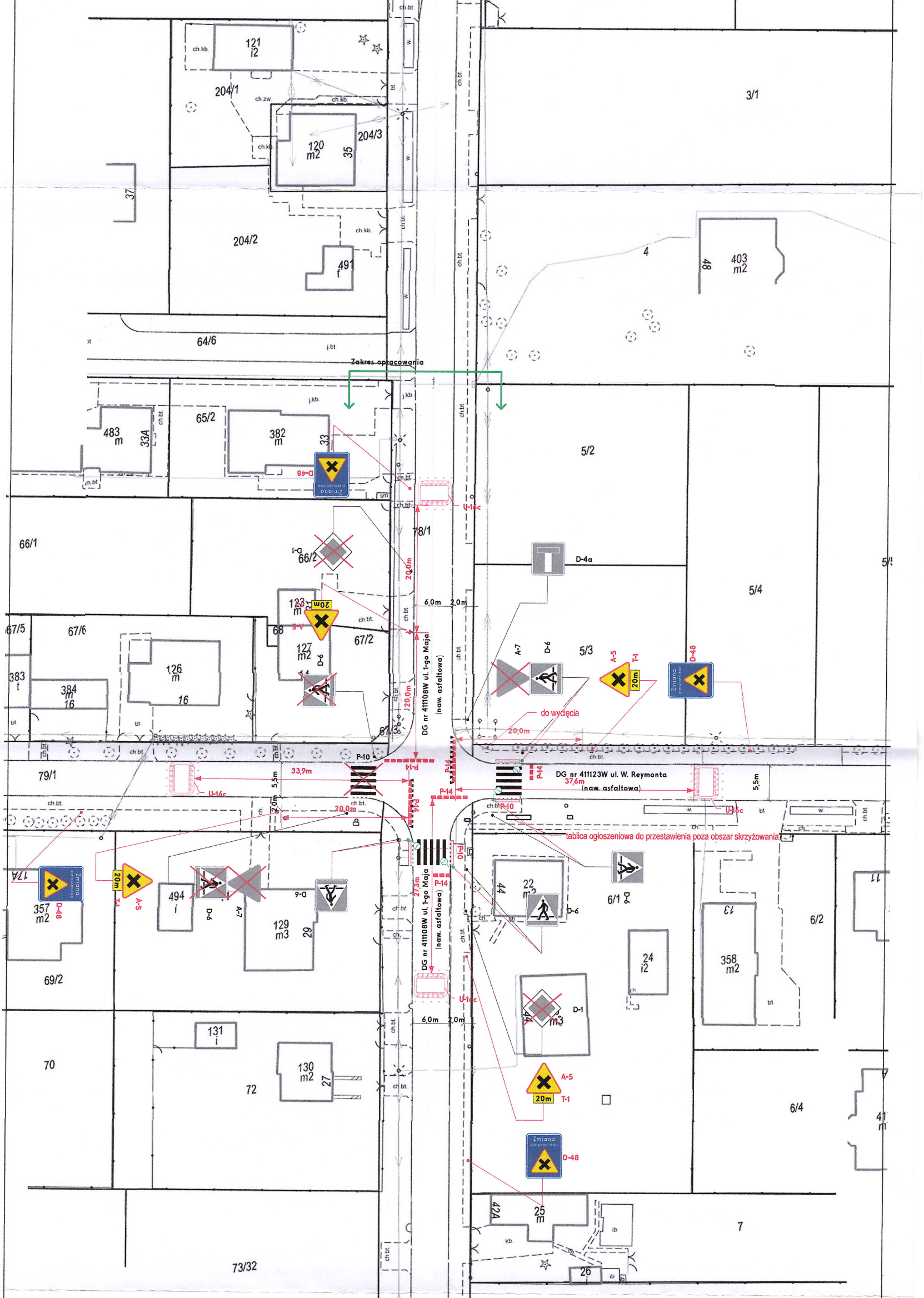
Zakres opracowania
DG nr 411108W ul. 1-go Maja
(naw. asfaltowa)
DG nr 411123W ul. W. Reymonta
(naw. asfaltowa)
do wycięcia
tablica ogłoszeniowa do przestawienia poza obszar skrzyżowania
D-48
Zmiana pierwszeństwa
A-5
T-1
20m
D-6
A-7
D-1
D-4a
U-16c
P-10
P-14
P-1
20,0m
6,0m
2,0m
33,9m
37,6m
27,3m
5,5m
121
204/1
204/3
204/2
37
64/6
3/1
4
403
m2
48
491
65/2
382
m
33
483
33A
66/1
66/2
78/1
5/2
5/4
5/3
67/5
67/6
67/2
123
127
m2
126
384
383
79/1
68
67/3
357
m2
17A
494
129
m3
29
69/2
6/1
6/2
44
22
24
i2
358
m2
13
11
70
131
130
m2
27
72
6/4
7
42A
25
26
73/32
ch.bt.
ch.kb.
ch.zw.
j.bt
j.kb
bt
w
ib
kb.

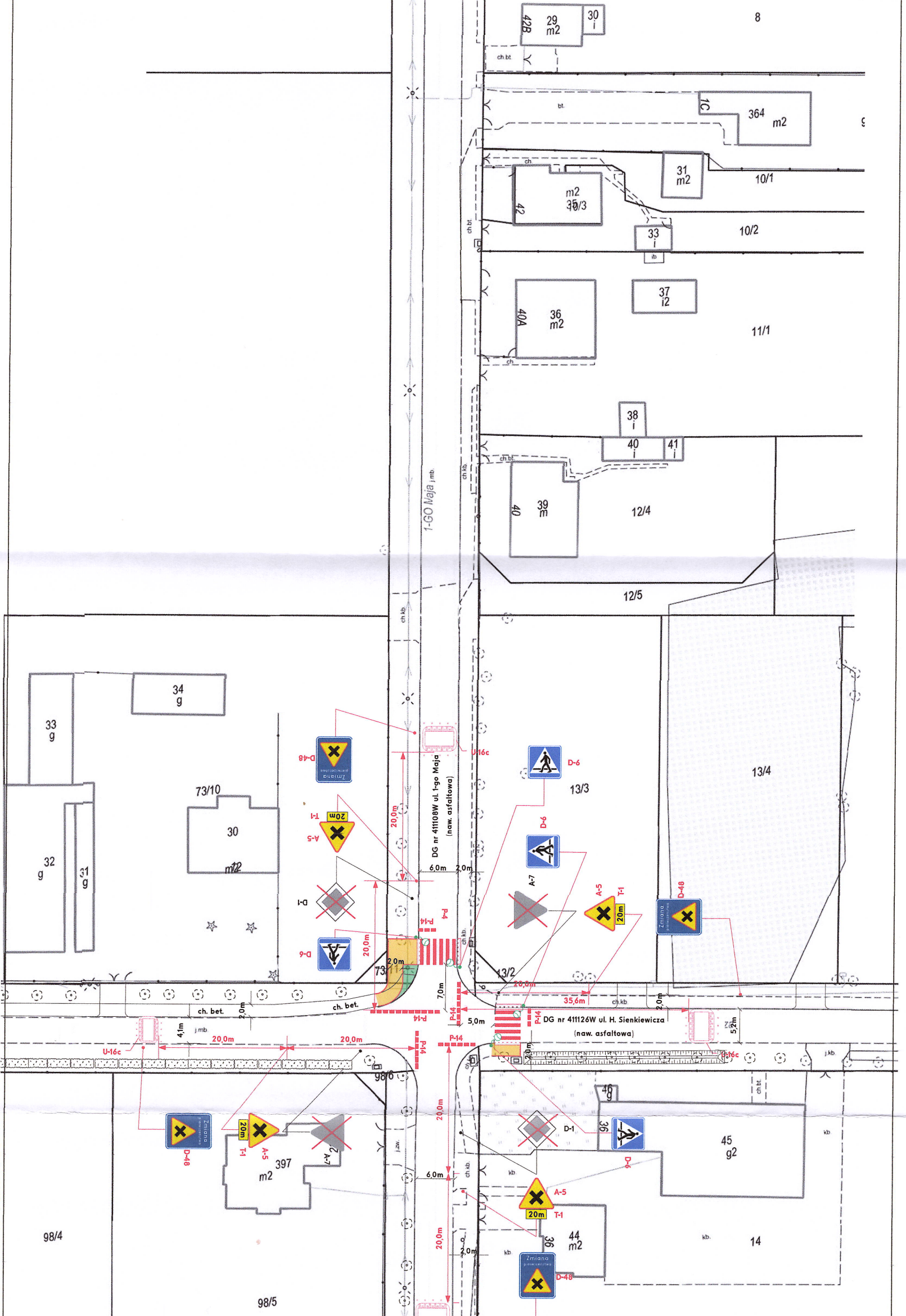
DG nr 411108W ul. 1-go Maja
(naw. asfaltowa)
DG nr 411126W ul. H. Sienkiewicza
(naw. asfaltowa)
1-GO Maja j.mb.
D-48
Zmiana pierwszeństwa
A-5
T-1
20m
D-1
D-6
A-7
U-16c
P-4
P-14
20,0m
6,0m
2,0m
7,0m
5,0m
35,6m
4,1m
5,2m
ch. bet.
ch.kb.
ch.bt.
ch
bt.
j.mb
j.kb.
j.zw.
kb
ib
29
m2
30
i
42B
8
1C
364
m2
31
m2
10/1
35
10/3
42
33
i
10/2
36
m2
40A
37
i2
11/1
38
i
40
i
41
i
39
m
40
12/4
12/5
13/4
13/3
13/2
34
g
33
g
73/10
30
m2
32
g
31
g
73/11
98/6
397
m2
98/4
98/5
46
g
45
g2
36
44
m2
14

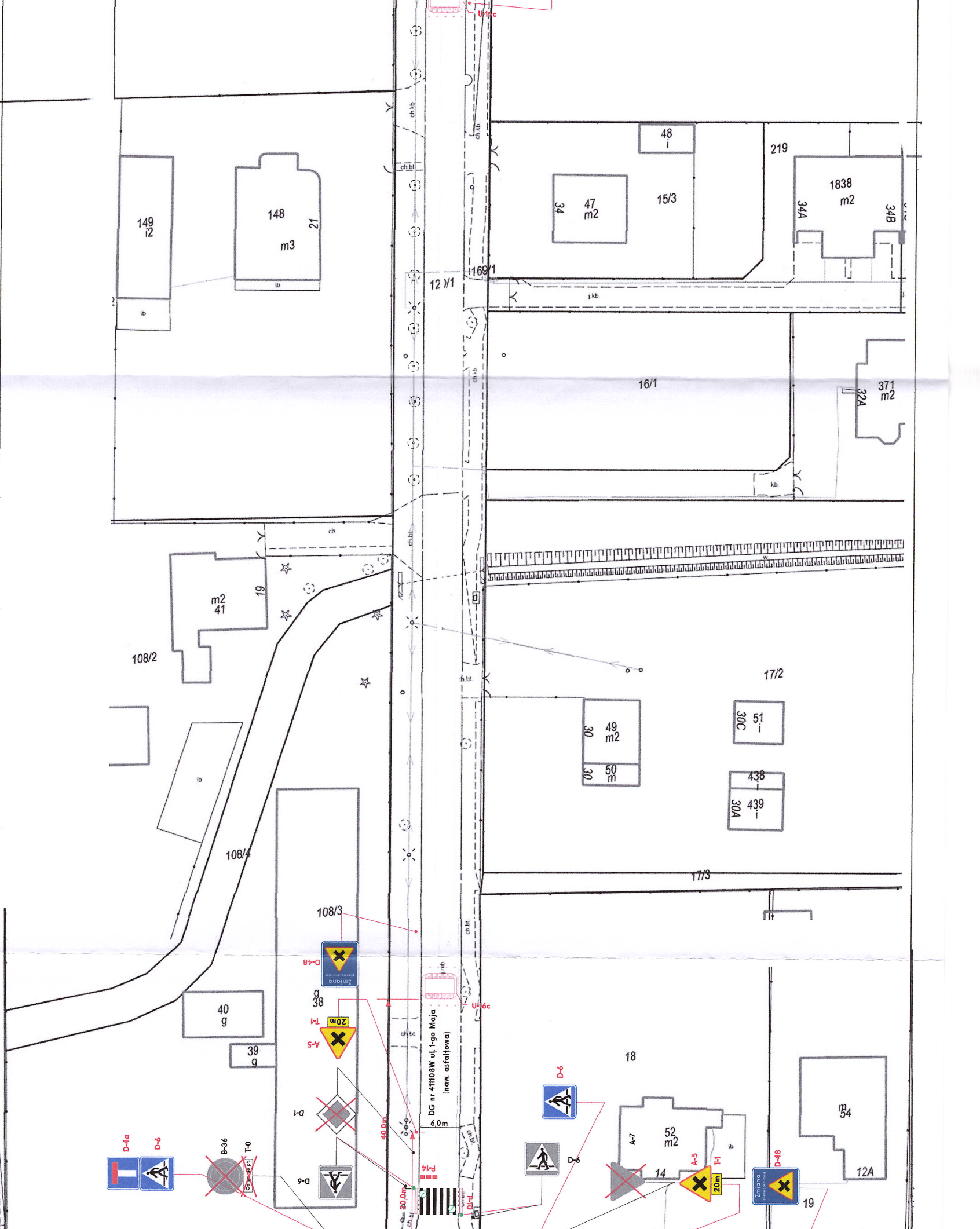
U-16c
ch.kb
ch.kb
ch.bt
48
i
219
149
i2
148
m3
21
ib
ib
34
47
m2
15/3
1838
m2
34A
34B
12 1/1
169/1
j.kb
16/1
371
m2
32A
ch.kb
kb
ch
ch.bt
w
m2
41
19
108/2
ch.bt
17/2
49
m2
30
30C
51
i
30
50
m
438
i
30A
439
i
ib
108/4
17/3
108/3
D-48
Zmiana
g
38
U-16c
mb
T-1
20m
A-5
40
g
39
g
ch.bt
DG nr 411108W ul. 1-go Maja
(naw. asfaltowa)
6,0m
40,0m
D-1
18
D-6
A-7
52
m2
ib
m
54
12A
D-4a
D-6
B-36
T-0
Od ... do pt.
D-6
P-14
20,0m
ch.bt
P-10
ch.bt
D-6
14
A-5
T-1
20m
D-48
Zmiana
19

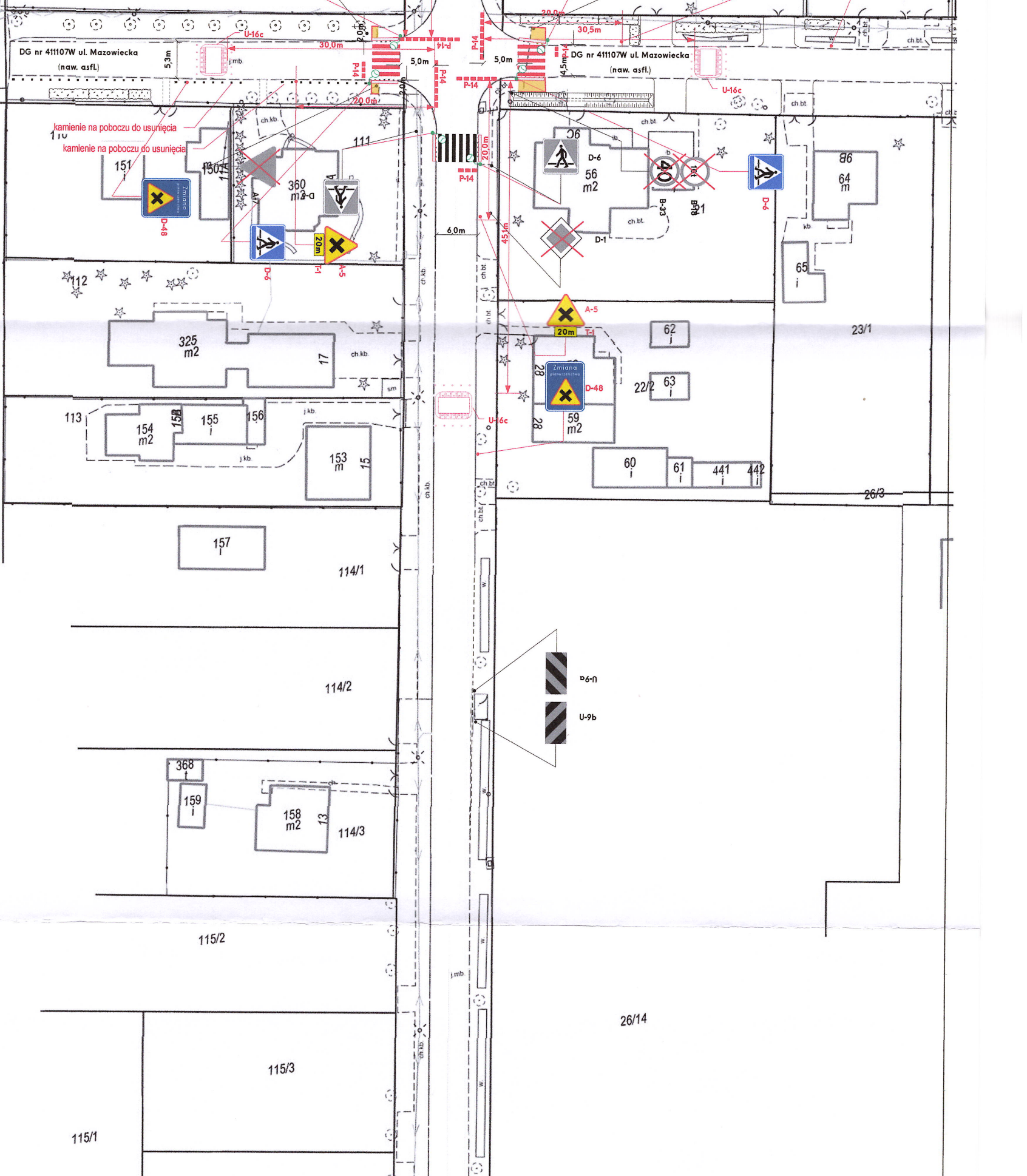
DG nr 411107W ul. Mazowiecka
(naw. asfl.)
DG nr 411107W ul. Mazowiecka
(naw. asfl.)
U-16c
30,0m
30,5m
P-14
5,0m
5,3m
4,5m
2,0m
20,0m
6,0m
45,1m
kamienie na poboczu do usunięcia
kamienie na poboczu do usunięcia
Zmiana pierwszeństwa
D-48
D-6
A-5
T-1
20m
D-1
B-33
B-18
U-9a
U-9b
40
ch.kb.
ch.bt.
j.mb.
j.kb.
kb
sm
w
111
112
113
114/1
114/2
114/3
115/1
115/2
115/3
151
153
154 m2
155
156
157
158 m2
159
325 m2
360 m2
368
56 m2
59 m2
60
61
62
63
64
65
441
442
22/2
23/1
26/3
26/14

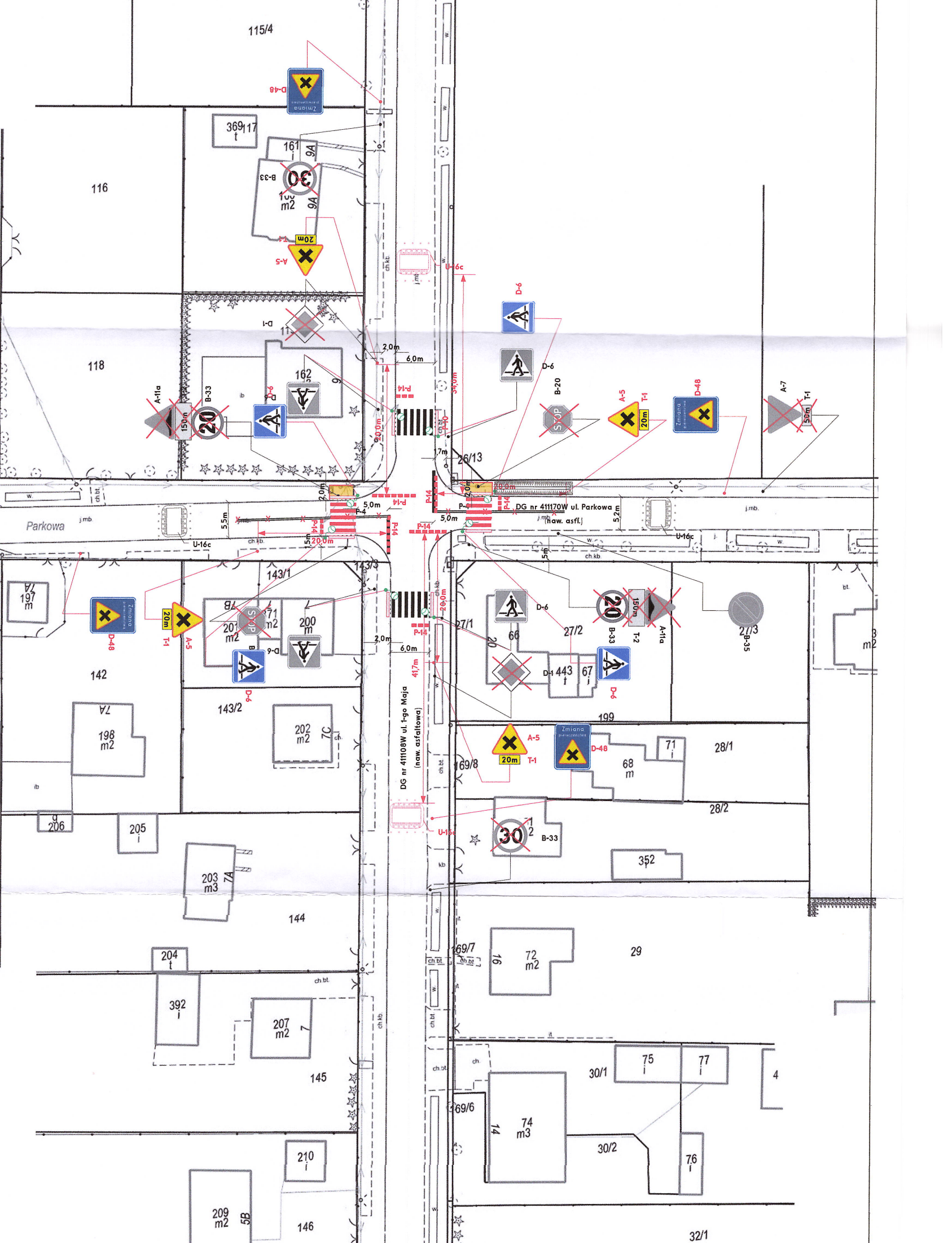
DG nr 411170W ul. Parkowa
(naw. asfl.)
DG nr 411108W ul. 1-go Maja
(naw. asfaltowa)
Parkowa
D-48
Zmiana pierwszeństwa
B-33
30
T-1
20m
A-5
D-1
D-6
A-11a
150m
20
B-20
STOP
A-7
50m
T-2
B-35
U-16c
P-14
P-10
P-4
2,0m
6,0m
20,0m
34,0m
1,7m
5,0m
5,5m
5,2m
1,5m
5m
29,0m
41,7m
ch.kb
ch.kb.
ch.bt
j.mb.
j.mt
w.
ib
kb
115/4
116
118
369
t
117
161
9A
162
9
11
26/13
143/1
143/3
197
m
7A
142
201
m2
171
m2
200
m
202
m2
7C
143/2
198
m2
27/1
27/2
27/3
66
20
443
t
67
199
68
m
71
28/1
28/2
169/8
352
2
206
205
203
m3
144
204
t
392
207
m2
7
145
210
209
m2
5B
146
169/7
16
72
m2
29
30/1
75
77
4
169/6
14
74
m3
30/2
76
32/1

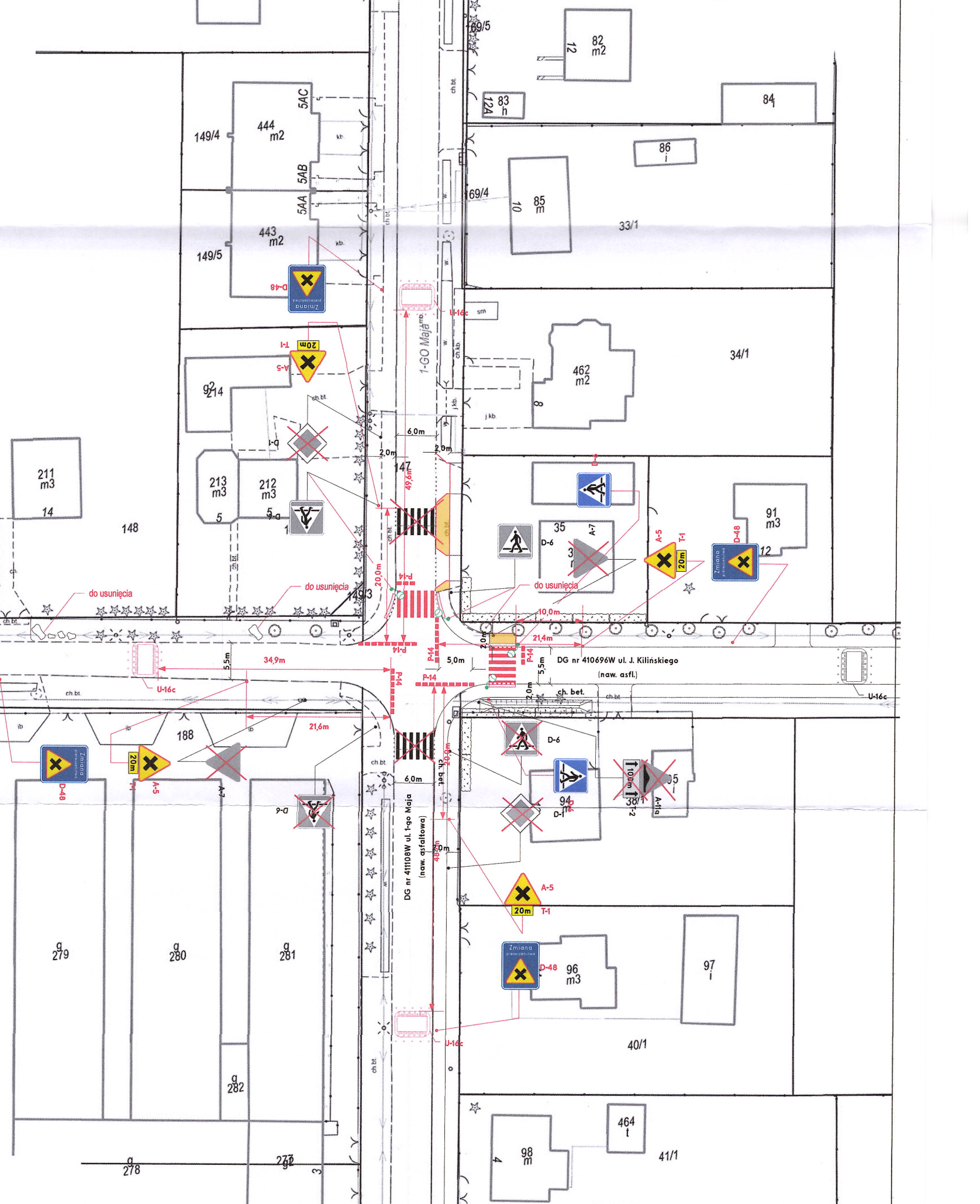

169/5
82
m2
12
83
12A
h
84
i
5AC
444
m2
149/4
kb
5AB
5AA
86
i
169/4
85
m
10
33/1
443
m2
149/5
kb.
w.
ch bt
Zmiana pierwszeństwa
D-48
U-16c
sm
20m
T-1
A-5
1-GO Maja
34/1
462
m2
8
92
214
ch.bt.
D-1
j.kb.
6,0m
2,0m
2,0m
211
m3
14
213
m3
212
m3
147
49,6m
D-6
5
5-a
148
D-6
35
A-7
91
m3
12
20,0m
P-14
do usunięcia
do usunięcia
do usunięcia
149/3
10,0m
21,4m
5,5m
34,9m
U-16c
5,0m
P-14
P-14
P-14
DG nr 410696W ul. J. Kilińskiego
(naw. asfl.)
5,5m
2,0m
ch. bet.
ch.bt
U-16c
ch.bt.
ib
ib
188
21,6m
D-48
T-1
A-5
A-7
D-6
6,0m
20,0m
ch. bet.
D-6
10m
T-2
A-11a
95
94
D-1
38
DG nr 411108W ul. 1-go Maja
(naw. asfaltowa)
2,0m
48,5m
A-5
20m
T-1
Zmiana pierwszeństwa
D-48
96
m3
97
i
279
280
281
U-16c
40/1
282
464
t
98
m
4
41/1
278
272
3

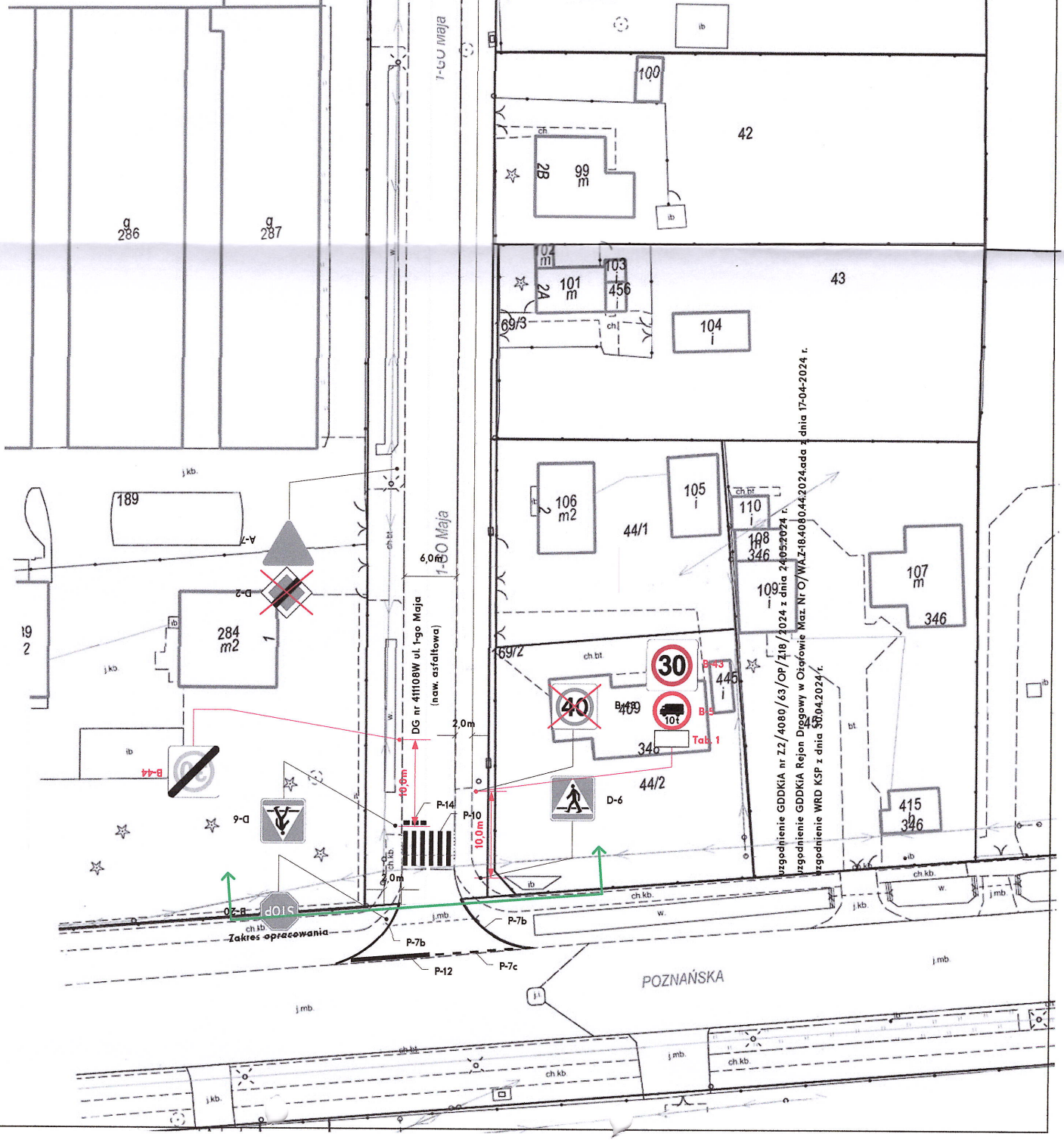
1-GO Maja
ib
100
42
ch
2B
99
m
ib
g
286
g
287
102
m
103
101
m
2A
456
69/3
ch
104
i
43
j.kb.
189
A-7
D-2
284
m2
1
ib
j.kb.
ch.bt
6,0m
1-GO Maja
DG nr 411108W ul. 1-go Maja
(naw. asfaltowa)
106
m2
105
i
44/1
ch.bt
110
i
108
m
346
109
i
107
m
346
69/2
ch.bt
30
B-43
445
i
40
B-18
409
B-5
10t
Tab. 1
34
45
bt.
44/2
D-6
B-44
D-6
10,0m
P-14
P-10
10,0m
2,0m
2,0m
B-20
STOP
ch.kb
Zakres opracowania
j.mb.
P-7b
P-7b
P-12
P-7c
ch.kb.
w.
415
346
ib
ch.kb.
w.
j.kb.
j.mb
j.mb.
POZNAŃSKA
j.mb.
j.mb.
ch.kb
ch.kb.
ch.bt
j.kb.

uzgodnienie GDDKiA nr Z2/4080/63/OP/Z18/2024 z dnia 24.05.2024 r.

uzgodnienie GDDKiA Rejon Drogowy w Ożarowie Maz. Nr O/WA.Z-18.4080.44.2024.ada z dnia 17-04-2024 r.

uzgodnienie WRD KSP z dnia 30.04.2024 r.